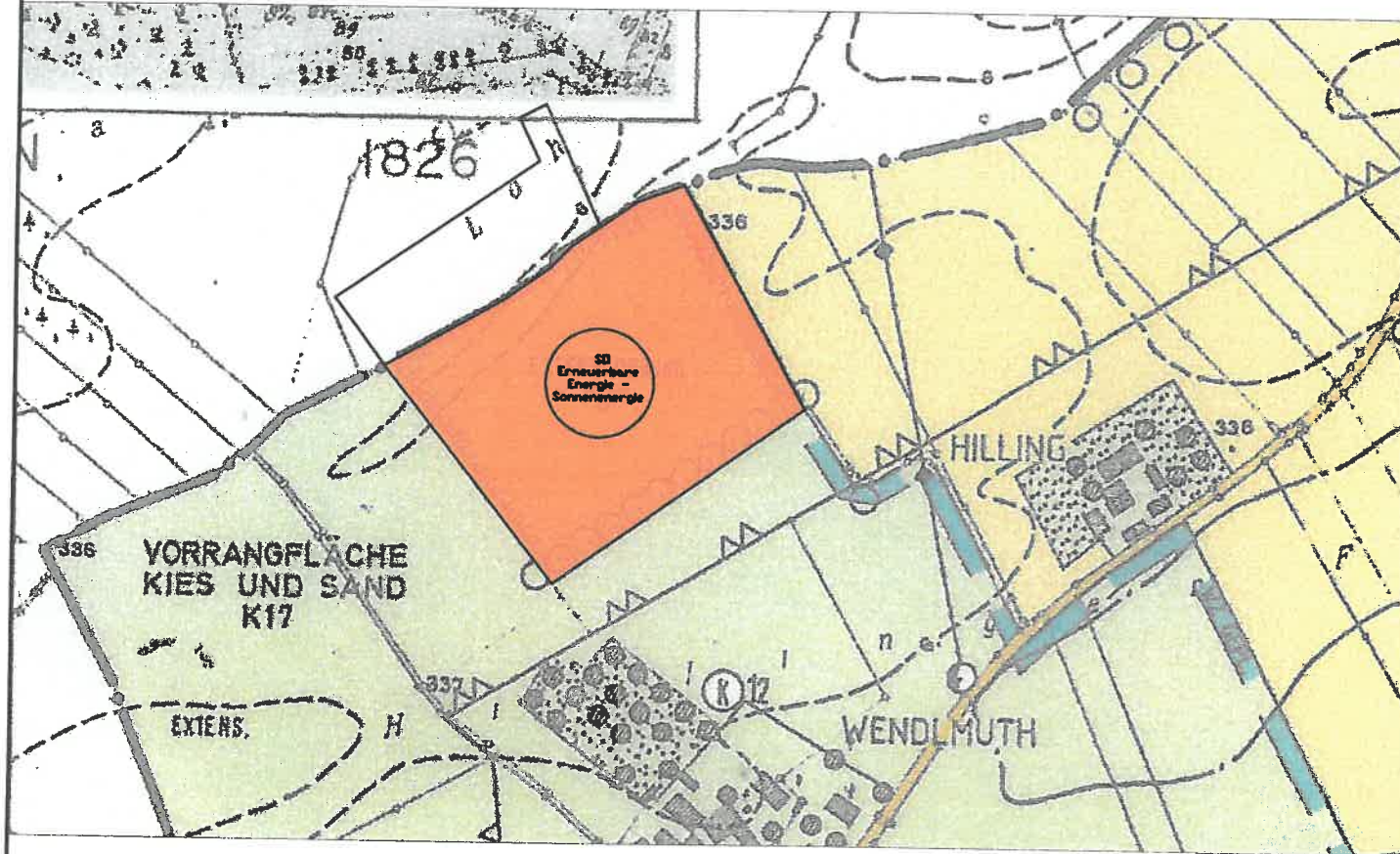

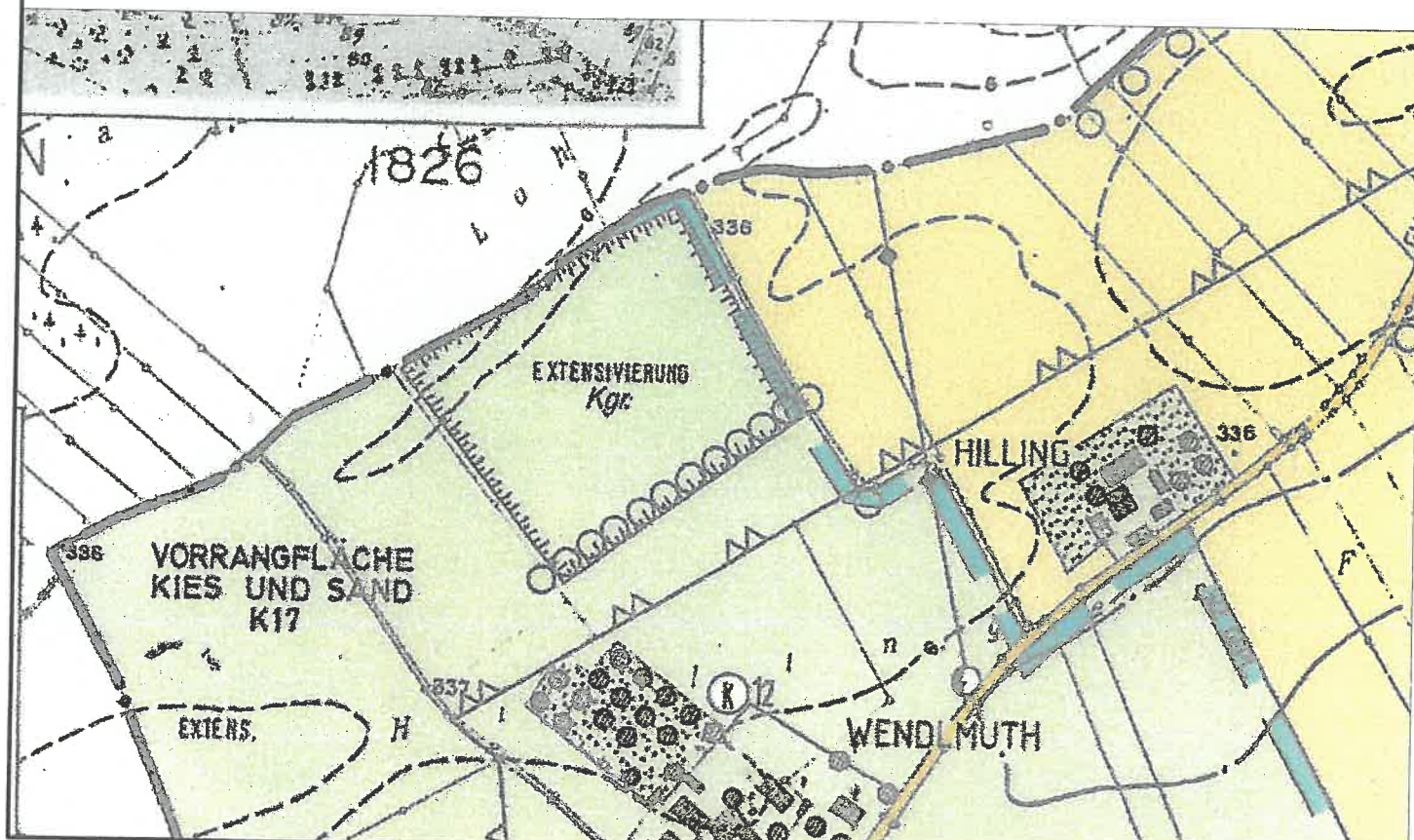


GEÄNDERTE PLANFASSUNG



BISHER GÜLTIGE FASSUNG



**Gemeinde
BAD FÜSSING**

GEMEINDE BAD FÜSSING ÄNDERUNG FLÄCHENNUTZUNGSPLAN IM BEREICH DER "PV-ANLAGE WENDELMUTH" MIT DECKBLATT NR. 32


Maßstab 1:5000

ENDFASSUNG vom 02.08.2013
Gemeinde Bad Füssing
Landkreis Passau
Regierungsbezirk Niederbayern

Entwurfsverlauf

1. Vorentwurf	15.12.2012
2. Entwurf	24.01.2013
3. Entwurfsänderung	04.04.2013

 **natureconsult**
Fachbüro für Öko-Consulting, Landschaftsplanung und Freilandökologie
Inh. Dipl.-Ing.(FH) Andreas Meier



Planungsbüro BIRKL
Ingenieure & Consultants
Pildenerstraße 14 - 94140 Ering

Plangröße: 0,59 x 0,30 = 0,18 m²

Fundstelle: 12043-Flächennutzung_Bad_Füssing_e