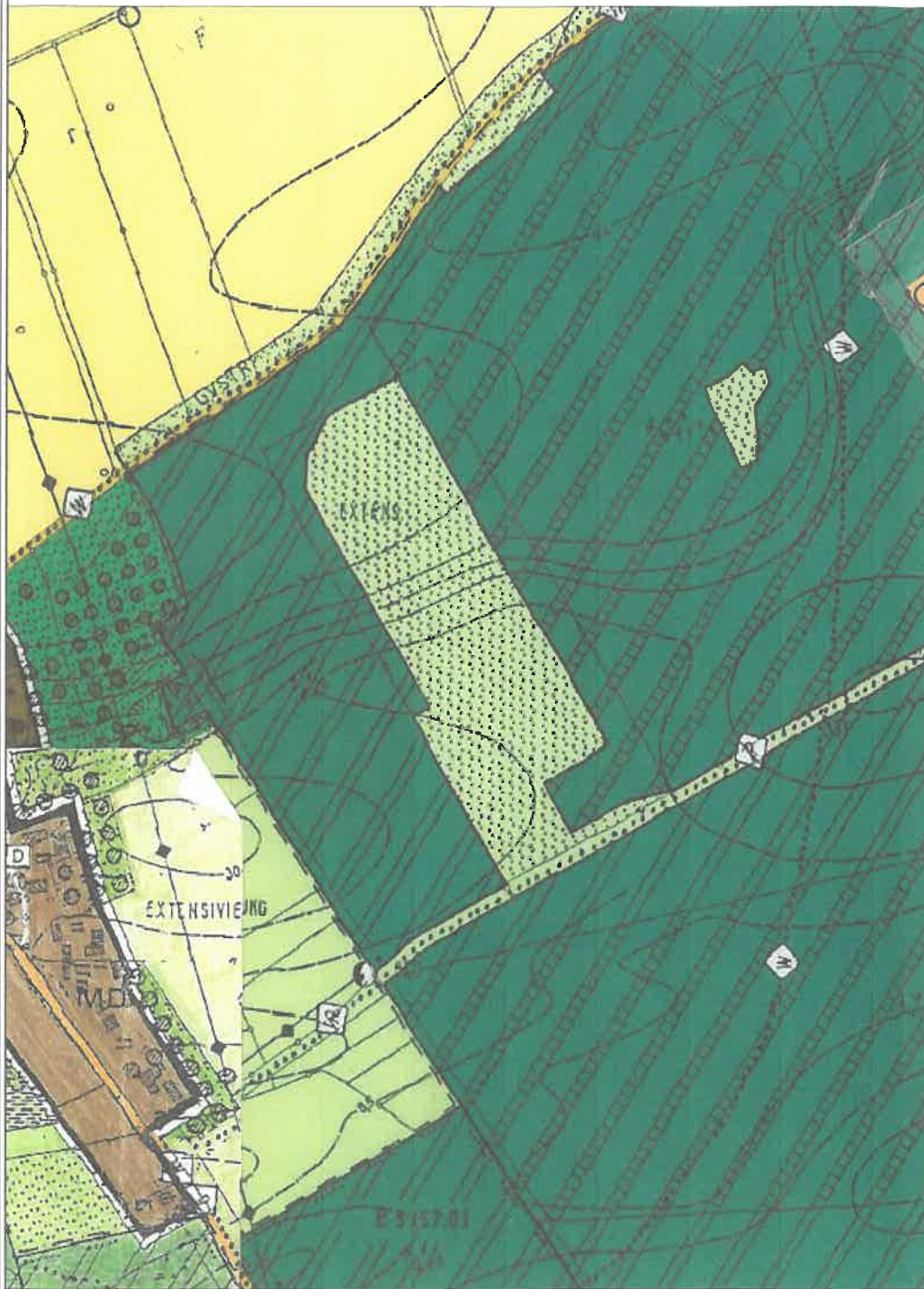
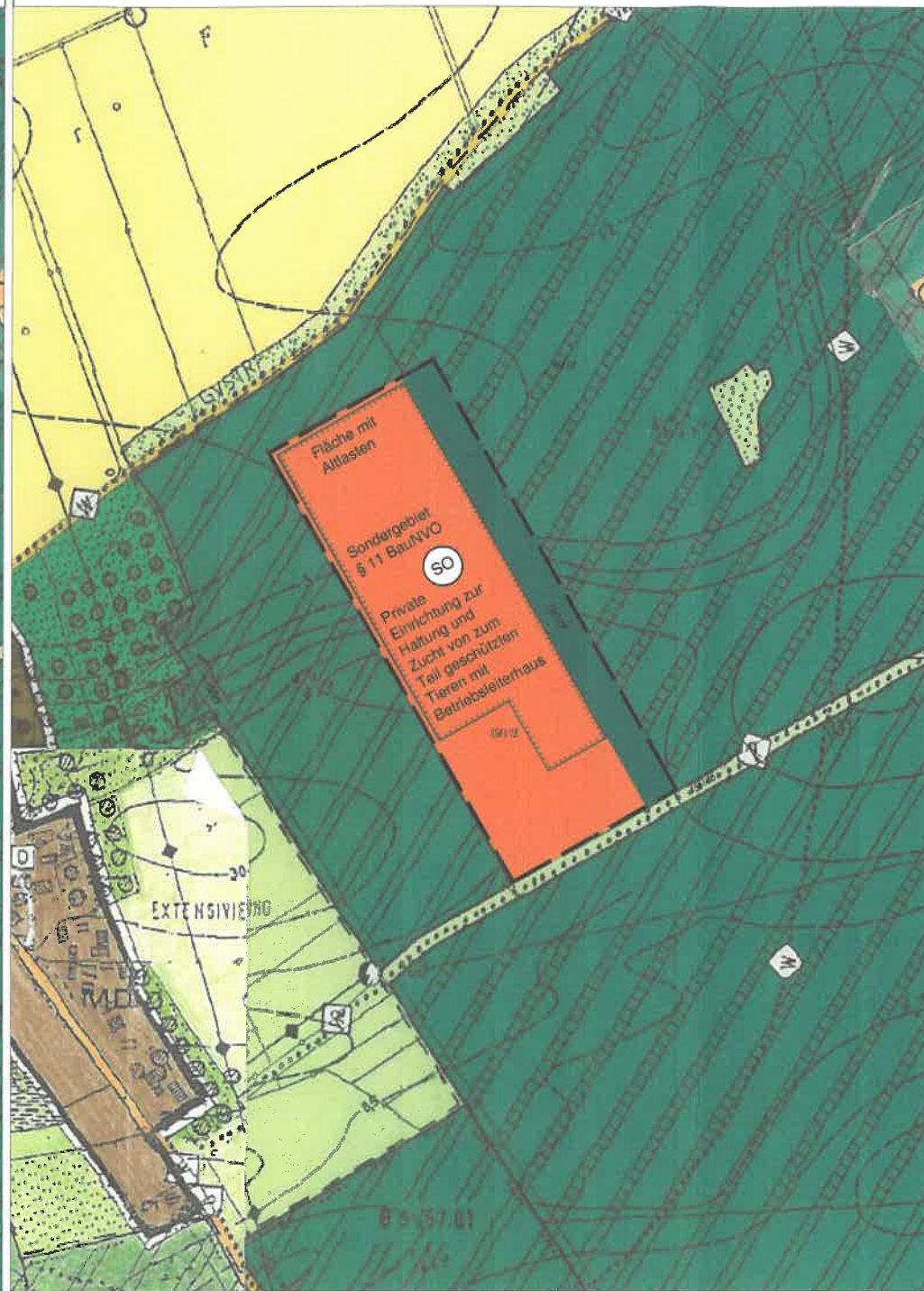






Bestand  
M 1:5000



Planung  
M 1:5000



- Legende:
-  Grenze des Geltungsbereichs
  -  SO - Sondergebiet, Flur.Nr.: 1581/15
  -  Wald, Flur.Nr.: 1581/19
  -  Fläche mit Altlasten

## 35. Änderung des Flächennutzungsplanes der Gemeinde Bad Füssing

Sondergebiet zur Nachfolgenutzung der  
ehemaligen Schießanlage Hart

<b>Landkreis:</b> Passau	<b>Maßstab:</b> 1:5000
<b>Gemeinde:</b> Bad Füssing	<b>Flurnummer:</b> 1581/15 1581/19
<b>Gemarkung:</b> Aigen am Inn	<b>Format:</b> A3
<b>Plannr.:</b> 305 A	<b>Geändert am:</b> 19.05.2016
<b>Aufgestellt am:</b> 24.07.2015	



**Vorhabensträger:**  
Gemeinde Bad Füssing  
Rathausstr. 6 - 8  
94072 Bad Füssing

*19.05.16*  
Datum, Unterschrift



BUG - Büro für Umwelt und  
Geowissenschaften  
Dipl.-Geogr. Univ. Maximilian Graml  
Lederergasse 11  
D-94072 Bad Füssing  
Tel.: 08531/9245-90  
Fax.: 08531/9245-99  
e-mail: post@bug-graml.de  
www.bug-graml.de

*19.05.16 i.A.W.*  
Datum, Entwurfsverfasser